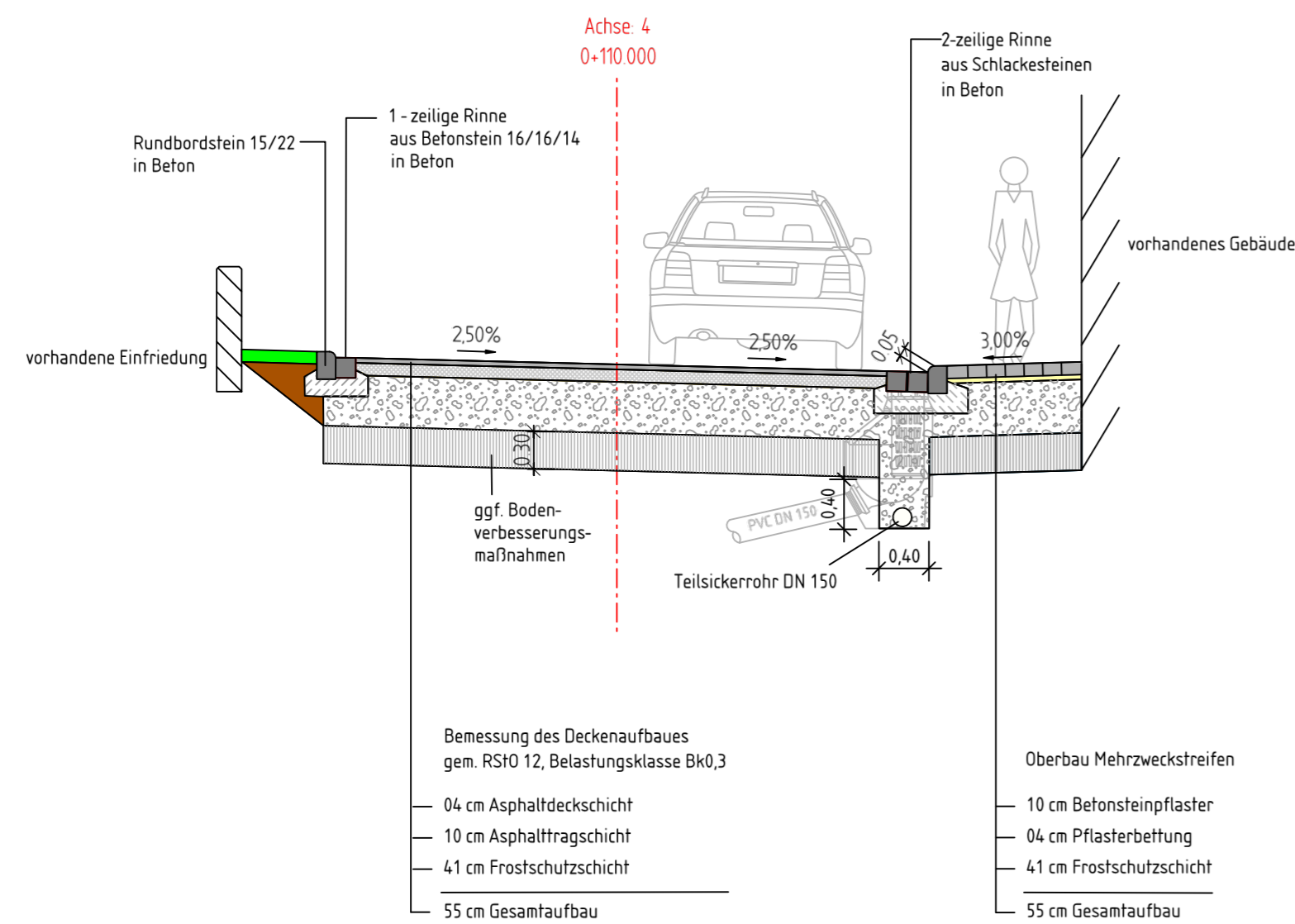
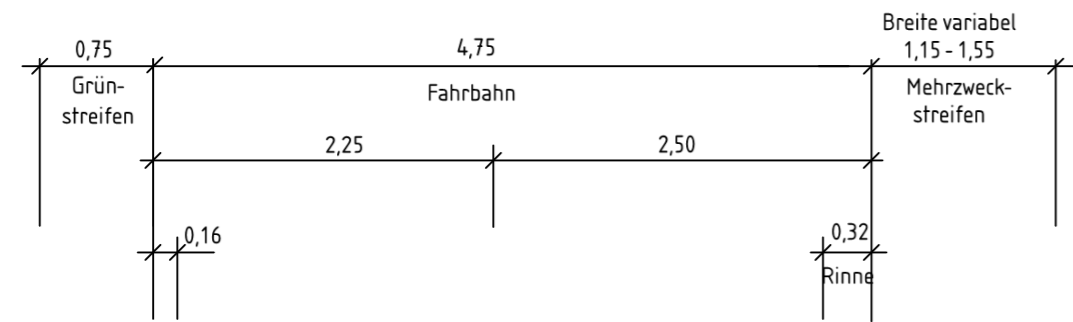
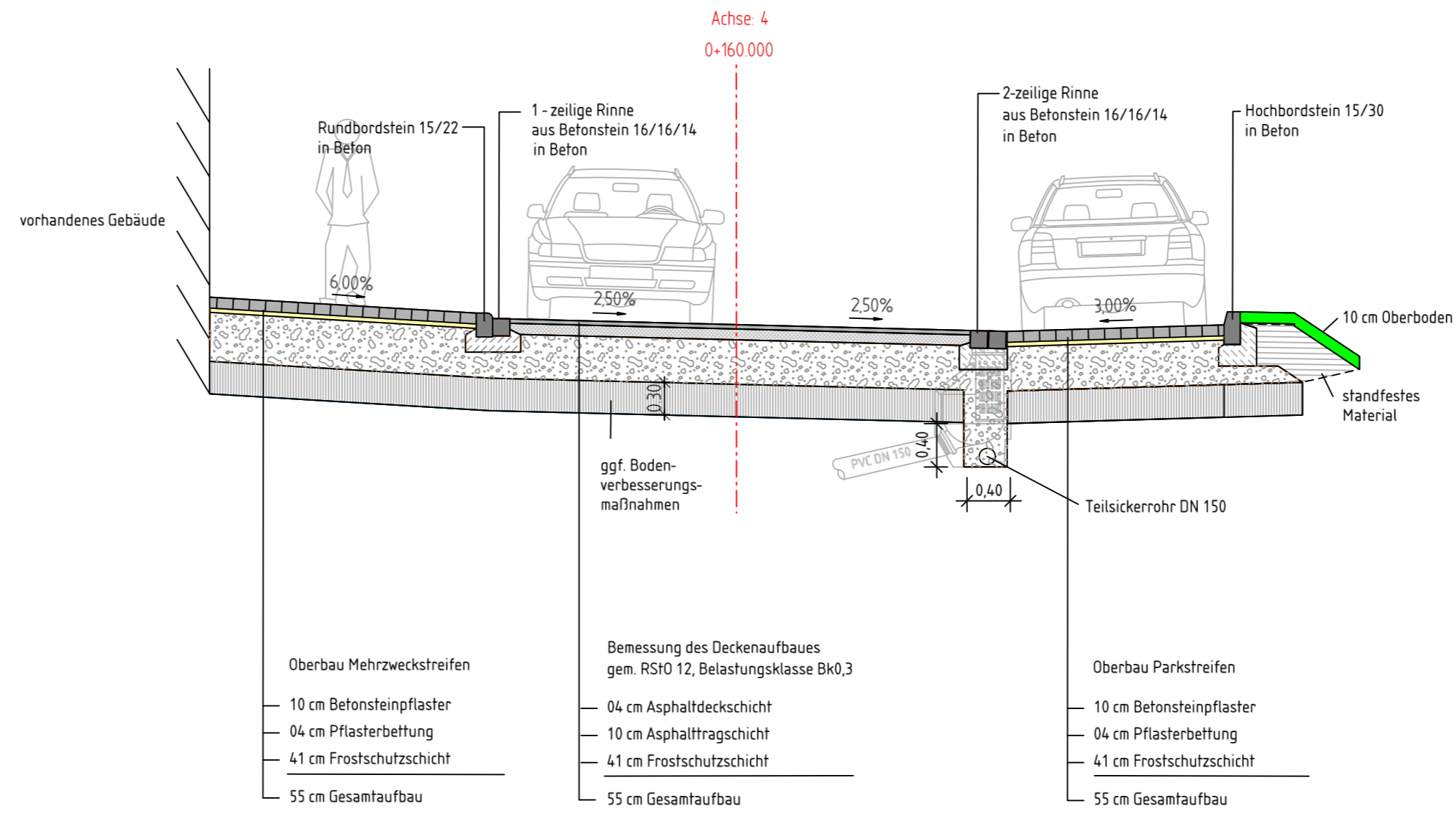
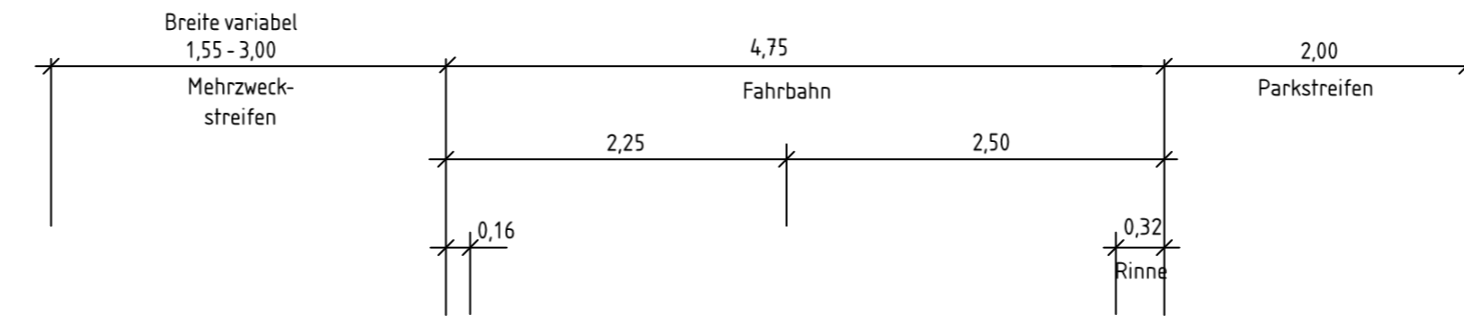


Straßenquerschnitt "Hoher Graben"
 Achse 4 Bau-km 0+110.000
 Belastungsklasse Bk0,3



Straßenquerschnitt "Hoher Graben"
 Achse 4 Bau-km 0+160.000
 Belastungsklasse Bk0,3



Gemeinde Großgotttern
 Marktstraße 48
 99991 Großgotttern

Ausbau der Straßen
"Hohe Straße" und "Hoher Graben"
 in Großgotttern

Ausführungsplanung

Straßenquerschnitte "Hoher Graben" Maßstab: 1 : 50

Anlage Nr.: Blatt Nr.: 3 / 3

Zeichnungs - Nr.: Projekt - Nr.: 1403.11

Lagebezug: Höhenbezug:

Aufgestellt: Mühlhausen, den 26.01.2021
 Gezeichnet: Wie
 Geprüft:

Der Bauherr:



Rother & Partner
 Ingenieurgesellschaft mbH
 Papiermühlenweg 8
 99974 Mühlhausen
 Telefon 0 36 01 / 48 21-0
 Fax 0 36 01 / 48 21-19
 info@ing-rother-partner.de
 www.ing-rother-partner.de

Index	Art der Änderung	Gez.	Datum	Gepr.
a				
b				
c				
d				
e				
f				

Blattlänge = 755,00 mm
 Blatthöhe = 297,00 mm
 Blattgröße = 0,224 m²